

**Km 7,1.** A la izquierda aparece la caseta donde se encuentran los primeros dientes divisorios de la cacera de Navalcaz. Aquí una quinta parte del agua se desvía hacia la finca de Quitapesares.

Cruzamos con mucha precaución la carretera CL-601, para continuar nuestro camino por la Cañada Real.

**Km 7,7.** Caminamos entre un encinar adeshado.

**Km 9,5.** Cruzamos la carretera de La Granja a Riofrío. A partir de aquí todo nuestro camino discurrirá entre un encinar más denso y de ejemplares de mayor porte.

**Km 9,8.** Continuamos por la Cañada y atravesamos una puerta que cerramos a nuestro paso.

**Km 11.** Llegamos al cruce del Cordel de Santillana con la Cañada Real. Tomamos dicho cordel hacia la Sierra para visitar las ruinas del Esquileo de Santillana, el más grande de los existentes en la provincia.

**Km 12,1.** Cruzamos los registros de la cacera del Acueducto.

**Km 13,6.** A nuestra derecha sale un camino pero nosotros seguimos recto.

**Km 14.** Tomamos un camino que sale a nuestra derecha y que está indicado como Camino Romano.

**Km 15.** Llegamos a Revenga.




INICIO Y FINALIZACIÓN	Inicio en Trescasas y finalización en Revenga	MAPAS TOPOGRÁFICOS	
		1: 50000	1: 25000
DISTANCIA	15 Km	Segovia (483)	Segovia (483-I), Torrecaballeros (483-II) y La Losa (483-III)
DURACIÓN	4 Horas y 30 Minutos		
ECOSISTEMAS	Pastizal y encinar		
COTA		TIPO DE CAMINO Y SU ESTADO	
MÍNIMA	Puente de las Merinas (1090 m)	Por vías pecuarias en muy buen estado de conservación	
MÁXIMA	El Cuartelillo (1200 m)		
ÉPOCA RECOMENDADA	Primavera, otoño e invierno		
DIFICULTAD	Baja. Recorrido sin desniveles acentuados. La única dificultad es su longitud		
INTERÉS	Histórico, cultural y paisajístico		
ACCESOS			
Salir de Segovia por la carretera SG-V-6123 hacia San Cristóbal. Cruzar el municipio en dirección a Trescasas. Atravesar el pueblo hasta el cruce con la SG-P-6121.			
INFORMACIÓN DE INTERÉS			
<ul style="list-style-type: none"> <li>•Cañada Real Soriana Occidental: Conocida como de la "Vera de la Sierra" une la comarca de los Cameros, en la Rioja, con las tierras de Olivenza, en Badajoz.</li> <li>•Restos de los esquileos del Paular en Trescasas: en el siglo XVIII se esquilaban 42000 cabezas.</li> <li>•Restos del esquileo de Ochoa Ondátegui en Trescasas: en el siglo XVIII se esquilaban 20500 cabezas.</li> <li>•Restos del esquileo de Juan de Salazar en Sonsoto: en 1752 se esquilaban 30000 merinas.</li> <li>•Restos del esquileo de Santillana: en el siglo XVIII se esquilaban 40000 ovejas.</li> <li>•Iglesia de la Inmaculada Concepción en Trescasas: fue mandada construir por Carlos III y como peculiaridad decir que "Trescasas y Sonsoto tienen la iglesia por coto".</li> <li>•Arquitectura utilitaria.</li> <li>•Cacera del río Cambrones: de origen medieval, surte y riega los prados de las poblaciones de Palazuelos de Eresma, Tabanera del Monte, Sonsoto, Trescasas, La Lastrilla y San Cristóbal.</li> <li>•Cacera de Navalcaz: derivada del río Eresma y utilizada desde al menos el siglo XVI, riega la finca de Quitapesares, la Dehesa de Aldeanueva, Palazuelos de Eresma, Juarillos y la Media Legua y Prado Bonal, pertenecientes al barrio de Labradores del Mercado de Segovia.</li> <li>•Cacera del Acueducto: de época romana ha abastecido a la capital hasta hace pocos años.</li> </ul>			



Trescasas - Revenga

Segovia Sur



-  Inicio
-  Pueblo
-  Molino
-  Iglesia
-  Fuente de caño
-  Potro
-  Cañada
-  Puente
-  Esquileo
-  Encinar
-  Pinar de pino silvestre
-  Robledal
-  Vegetación de ribera
-  Fresneda
-  Matorral
-  Arroyo o río
-  Cañada, cordel, vereda...
-  Carretera
-  Término municipal

**Km 0.** Salimos de Trescasas en el cruce de la carretera SG-P-6121 a la altura del depósito de agua. Tomamos el cordel conocido como Cañada de Veladiez.

Caminamos paralelos al "Salío" de Trescasas que es el lugar donde pasta el ganado de los vecinos del barrio. Al otro lado del cordel podemos observar cercas con paredes de piedra y fresnos, rosales y zarzamoras como vegetación de lindero.

**Km 1,5.** Llegamos a la Cañada Real Soriana Occidental y la tomamos a mano derecha.

**Km 2,3.** Pasamos por el Rancho de Torreiniesta. Toda esta zona es un pastizal que se extiende hasta las proximidades de Segovia.

**Km 3.** A la derecha podemos ver las ruinas de la Venta y Molino de Artiaga, antigua fábrica de harinas.

**Km 4.** A nuestra izquierda aparece otro antiguo rancho.

**Km 4,5.** Llegamos al Caserío de Gamones. En este punto la Cañada Real cruza la cacería del río Cambrones y toma dirección al Embalse del Pontón Alto.

**Km 4,6.** Cruzamos de nuevo la carretera SG-P-6121.

**Km 6,1.** Atravesamos el Puente de las Merinas, antiguo contadero de ganado ovino. Dicho puente se encontraba unos metros aguas arriba y fue trasladado piedra a piedra cuando se construyó el muro del embalse.